

Tourenübersicht 2024

RSC Nürtingen

Unsere Region in 8 Touren erleben

Unsere Region in 8 Touren erleben:



Nach Pforzheim




Würzbachtal

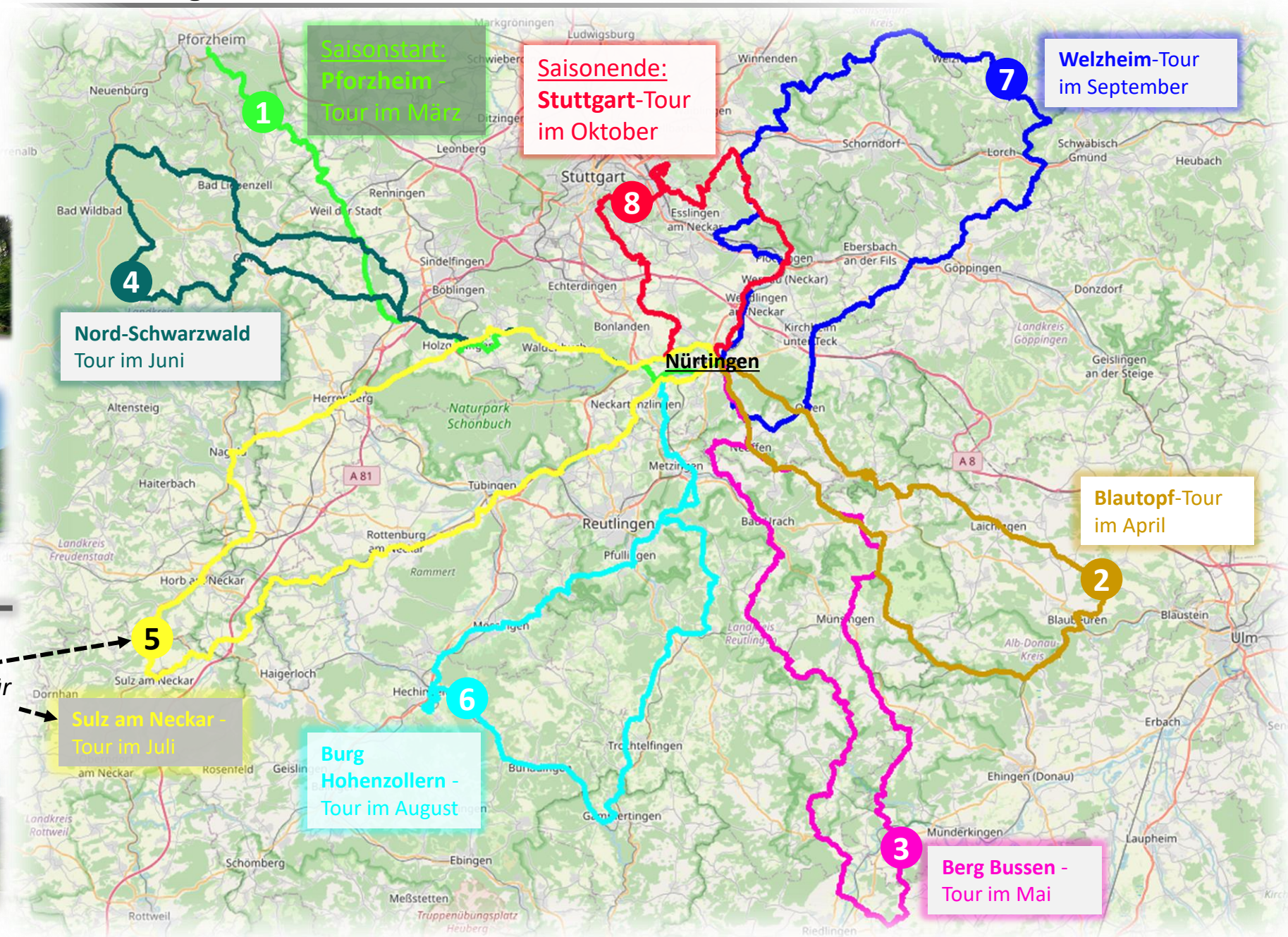


Wasserschloss
Sulz am Neckar

Hinweis:
Auf Zahl, Kasten
oder Bild klicken für
Details der Tour



Burg Hohenzollern



Blick übers Remstal



Blick über
Stuttgart...



... und
Fernseh-
turm



Blautopf



Berg Bussen

1 – Saisonstart nach Pforzheim am Karfreitag (29.03.2024)



zurück zur Übersicht

Tour 1 nach Pforzheim:



Komoot-Link für GPS-Daten (Garmin, Wahoo, Handy u.a. Radcomputer):

https://www.komoot.com/de-de/tour/1437645583?ref=wtd&share_token=am4Z83OEV9YYywC1NunDJRakPSugg2a8zsBUfmCPHayjBPqAEs

Alternative Tour 2:

Verkürzte Strecke, Start zusammen mit Tour 1 bis Holzgerlingen, dann Richtung Tübingen)



Komoot-Link für GPS-Daten (Garmin, Wahoo, Handy u.a. Radcomputer):

https://www.komoot.com/de-de/tour/1437647410?ref=wtd&share_token=aqZlh6CFc3eyO2PSNpXkovugCQus7h9uaAqcC1Ma8QaJy1oK1

2 – Blautopf Tour im April



zurück zur Übersicht

Tour 1 zum Blautopf:

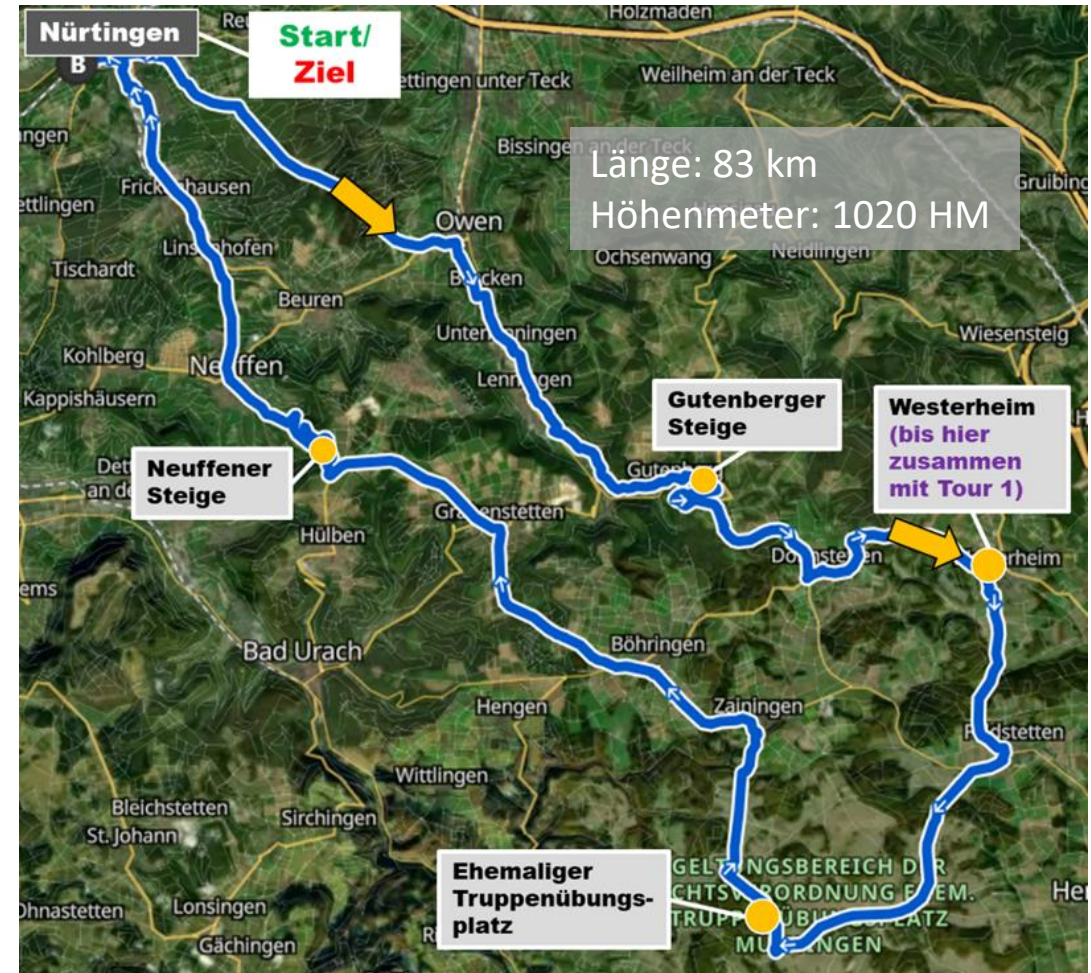


Komoot-Link für GPS-Daten (Garmin, Wahoo, Handy u.a. Radcomputer):

https://www.komoot.com/de-de/tour/1438218952?ref=wtd&share_token=a8GQT6lfboZGDMYxbNtzOefN1FwzwFtl4s05hrHDCoHXOUHNe5

Alternative Tour 2:

Verkürzte Strecke, Start zusammen mit Tour 1 bis Westerheim, dann Richtung Truppenübungsplatz



Komoot-Link für GPS-Daten (Garmin, Wahoo, Handy u.a. Radcomputer):

https://www.komoot.com/de-de/tour/1438220632?ref=wtd&share_token=a8uR6xX677dexLwPMPUVCVGwL3DBTq95hZnUv0oLsPf4pjXZE

3 – Berg Bussen Tour im Mai

Tour 1 zum Berg Bussen:



zurück zur Übersicht

Alternative Tour 2:

Verkürzte Strecke, Start zusammen mit Tour 1 bis Wasserstetten, dann Richtung Buttenhausen



Komoot-Link für GPS-Daten (Garmin, Wahoo, Handy u.a. Radcomputer):

https://www.komoot.com/de-de/tour/1438280274?ref=wtd&share_token=aOH3krM7uRnKDRq2m5178ldGQGe cWzL8peTZlqSDO1DuL0aRQ

Komoot-Link für GPS-Daten (Garmin, Wahoo, Handy u.a. Radcomputer):

https://www.komoot.com/de-de/tour/1438281419?ref=wtd&share_token=anC6vjE6yhFFpLmu4fQZIPp87XwGh ddKzadZXbcu41iIDJx5hj

4 – Nord-Schwarzwald Tour im Juni



zurück zur Übersicht

Tour 1 zum Nord-Schwarzwald:

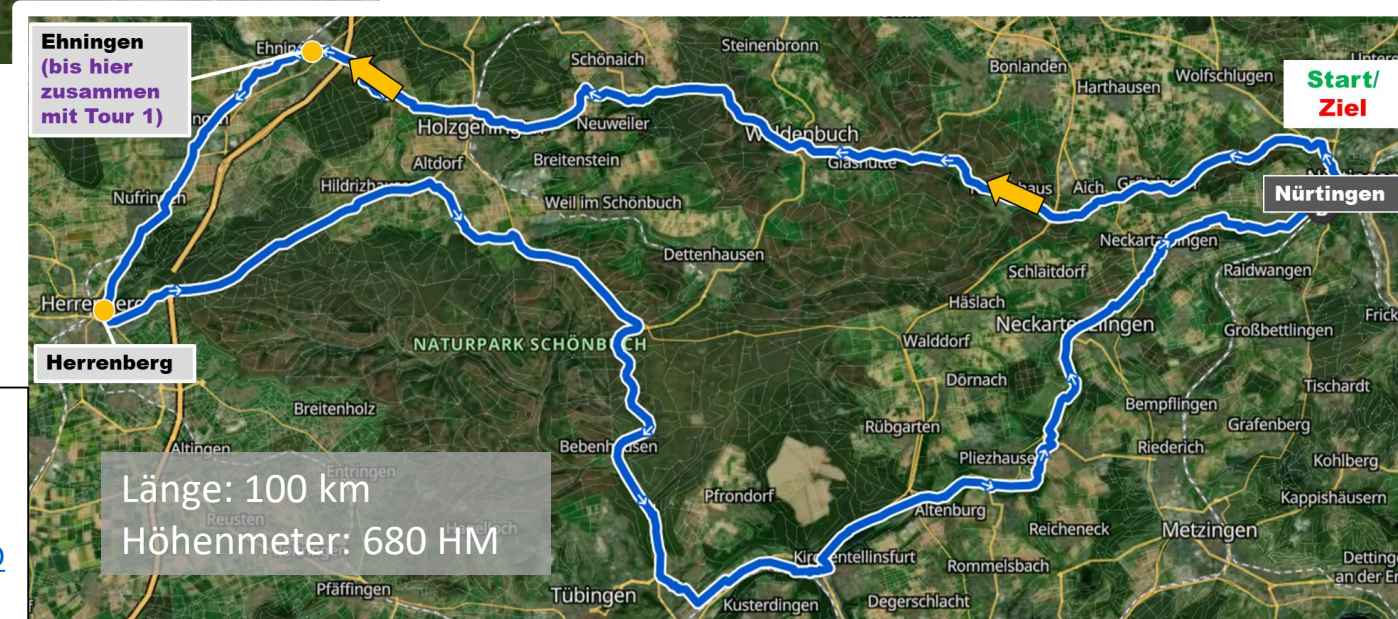


Komoot-Link für GPS-Daten (Garmin, Wahoo, Handy u.a. Radcomputer):

https://www.komoot.com/de-de/tour/1438283717?ref=wtd&share_token=ae44Rm9BX612xUE4v9dPQBrOgJZlxtFK6ePNL8pVppi55kgK6S

Alternative Tour 2:

Verkürzte Strecke, Start zusammen mit Tour 1 bis Ehningen, dann Richtung Herrenberg



Komoot-Link für GPS-Daten (Garmin, Wahoo, Handy u.a. Radcomputer):

https://www.komoot.com/de-de/tour/1438286573?ref=wtd&share_token=aydeOGuB6XarrzJYQi7Dvn7Dalc8F0mpesxefT8sHyFa3e6B8f

5 – Sulz am Neckar Tour im Juli



zurück zur Übersicht

Tour 1 nach Sulz am Neckar:



Komoot-Link für GPS-Daten (Garmin, Wahoo, Handy u.a. Radcomputer):

https://www.komoot.com/de-de/tour/1438288761?ref=wtd&share_token=alyuMTTrhf15z9fnH4W4d5r6j6IrJvzFzEQTTJj1VVNmxyFQ

Alternative Tour 2:

Verkürzte Strecke, Start zusammen mit Tour 1 bis Tübingen, dann Richtung Herrenberg



Komoot-Link für GPS-Daten (Garmin, Wahoo, Handy u.a. Radcomputer):

https://www.komoot.com/de-de/tour/1438290587?ref=wtd&share_token=aJvb2zvySKPuoGERDfLNcUXBM36Vt8Oct198z85Z7xUKZ0S5i

6 – Burg Hohenzollern Tour im August

Tour 1 zur Burg Hohenzollern:




zurück zur Übersicht

Komoot-Link für GPS-Daten (Garmin, Wahoo, Handy u.a. Radcomputer):

https://www.komoot.com/de-de/tour/1438291252?ref=wtd&share_token=a4nBzcqBFviGTgykz6iz2ousYvTqmpLBMkkbzX7511ga5pQqBo

Alternative Tour 2:

Verkürzte Strecke, Start zusammen mit Tour 1 bis Gönningen, dann Richtung Genkingen



Komoot-Link für GPS-Daten (Garmin, Wahoo, Handy u.a. Radcomputer):

https://www.komoot.com/de-de/tour/1438293909?ref=wtd&share_token=aguMSyHWDEsX6jGpIIKrKBUXijX90Qr8hEFFIKntse8ny5g11M

7 – Welzheim Tour im September

Tour 1 über Welzheim:



Komoot-Link für GPS-Daten (Garmin, Wahoo, Handy u.a. Radcomputer):

https://www.komoot.com/de-de/tour/1438295500?ref=wtd&share_token=aK7e8yNx9N9o4IIFe02VaQjN35KXX73BzXu7IRKwIkUQ3Ihhta



zurück zur Übersicht

Alternative Tour 2:

Verkürzte Strecke, Start zusammen mit Tour 1 bis Uyingen, dann Richtung Nassachtal

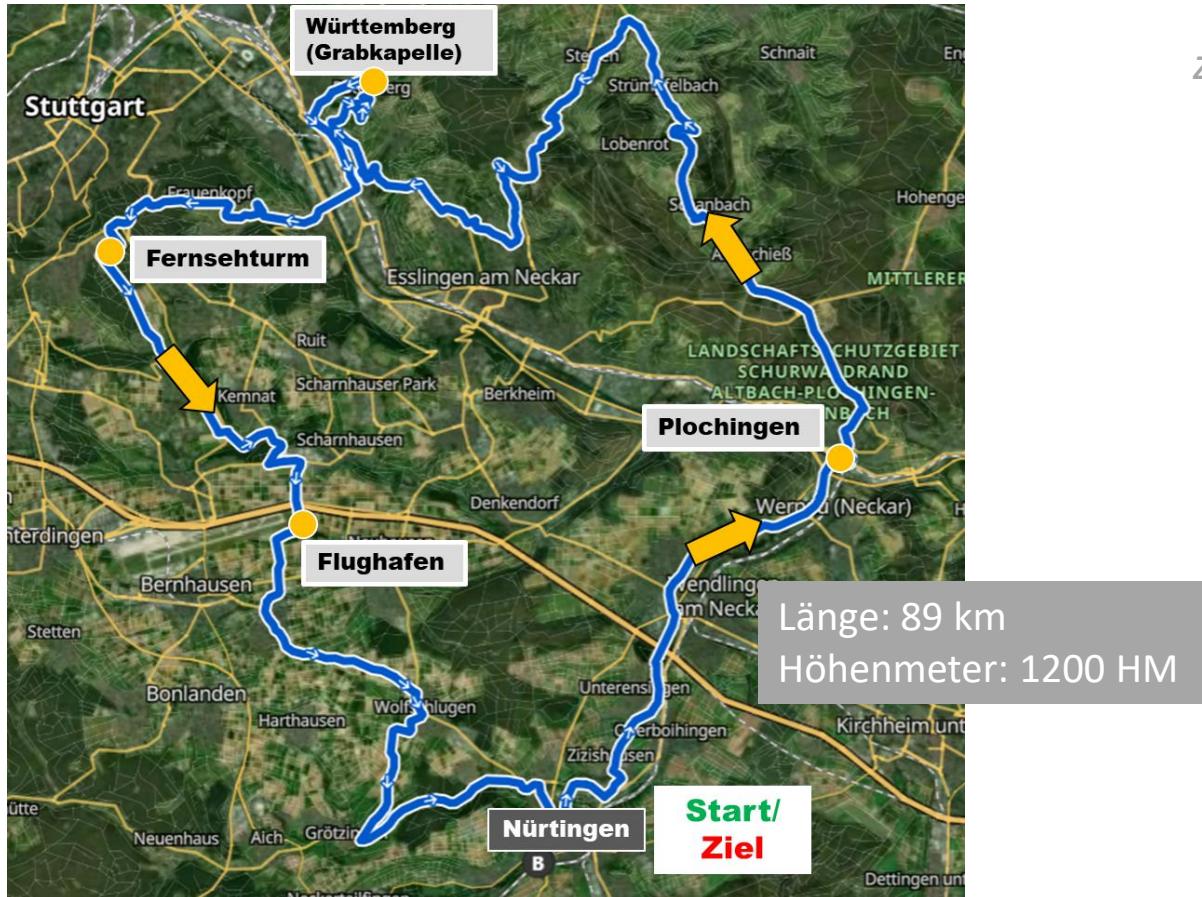


Komoot-Link für GPS-Daten (Garmin, Wahoo, Handy u.a. Radcomputer):

https://www.komoot.com/de-de/tour/1438296550?ref=wtd&share_token=aZZdbughM8b24zkEip1WF7b4PmykCzJsqSM5wiBMOIqR6zGIPz

8 – Stuttgart Tour im Oktober

Tour 1 über Stuttgart:



zurück zur Übersicht

Alternative Tour 2:

--- keine ---

→ Zum Abschluss der Saison fahren wir alle die Tour 1 in gemeinsamen Tempo

Komoot-Link für GPS-Daten (Garmin, Wahoo, Handy u.a. Radcomputer):

https://www.komoot.com/de-de/tour/1438297600?ref=wtd&share_token=aVAwWSL0HvDniByJOiHT1FbJrLVMF4qUytZyF34d3g2r09DwSf